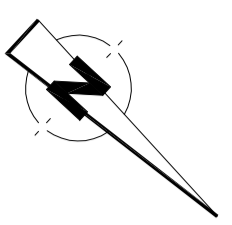


































Situatie: Renkum
Schaal 1:1500



Verklaring

	Afkoppelgebied 1 Oppervlakte = 506 m ² Infiltratie voorziening: geen		Afkoppelgebied 6 Oppervlakte = 233 m ² Infiltratie voorziening: geen		Afkoppelgebied 16 Oppervlakte = 151 m ² Infiltratie voorziening: geen		Afkoppelgebied 21 Oppervlakte = 258 m ² Infiltratie voorziening: 6,0 m ³		Afkoppelgebied 26 Oppervlakte = 503 m ² Infiltratie voorziening: 6,0 m ³		Afkoppelgebied 31 Oppervlakte = 244 m ² Infiltratie voorziening: geen
	Afkoppelgebied 2 Oppervlakte = 289 m ² Infiltratie voorziening: geen		Afkoppelgebied 7 Oppervlakte = 231 m ² Infiltratie voorziening: 4,0 m ³		Afkoppelgebied 12 Oppervlakte = 278 m ² Infiltratie voorziening: 6,0 m ³		Afkoppelgebied 17 Oppervlakte = 245 m ² Infiltratie voorziening: geen		Afkoppelgebied 22 Oppervlakte = 38 m ² Infiltratie voorziening: 6,0 m ³		Afkoppelgebied 27 Oppervlakte = 286 m ² Infiltratie voorziening: 1 x 6,0 m ³ Infiltratie voorziening: 1 x 12,0 m ³
	Afkoppelgebied 3 Oppervlakte = 399 m ² Infiltratie voorziening: 5,0 m ³		Afkoppelgebied 8 Oppervlakte = 241 m ² Infiltratie voorziening: 6,0 m ³		Afkoppelgebied 13 Oppervlakte = 113 m ² Infiltratie voorziening: geen		Afkoppelgebied 18 Oppervlakte = 120 m ² Infiltratie voorziening: 18,0 m ³		Afkoppelgebied 23 Oppervlakte = 523 m ² Infiltratie voorziening: geen		Afkoppelgebied 28 Oppervlakte = 3072 m ² Infiltratie voorziening: geen
	Afkoppelgebied 4 Oppervlakte = 514 m ² Infiltratie voorziening: 12,0 m ³		Afkoppelgebied 9 Oppervlakte = 1104 m ² Infiltratie voorziening: 15,0 m ³		Afkoppelgebied 14 Oppervlakte = 58 m ² Infiltratie voorziening: 7,4 m ³		Afkoppelgebied 19 Oppervlakte = 3019 m ² Infiltratie voorziening: geen		Afkoppelgebied 24 Oppervlakte = 1628 m ² Infiltratie voorziening: 2 x 6,0 m ³ Infiltratie voorziening: 1 x 12,0 m ³		Afkoppelgebied 29 Oppervlakte = 12228 m ² Ookwep. het. beekd.
	Afkoppelgebied 5 Oppervlakte = 2269 m ² Infiltratie voorziening: geen		Afkoppelgebied 10 Oppervlakte = 644 m ² Infiltratie voorziening: 18,0 m ³		Afkoppelgebied 15 Oppervlakte = 3231 m ² Infiltratie voorziening: 52,0 m ³		Afkoppelgebied 20 Oppervlakte = 209 m ² Infiltratie voorziening: 12,0 m ³		Afkoppelgebied 25 Oppervlakte = 1312 m ² Infiltratie voorziening: geen		Afkoppelgebied 30 Oppervlakte = 151 m ² Infiltratie voorziening: 2,1 m ³
											Waterstroom op straat
											Scheiding in stroomgebied

Noord



Zuid